Octubre 14 de 2026

Reunión

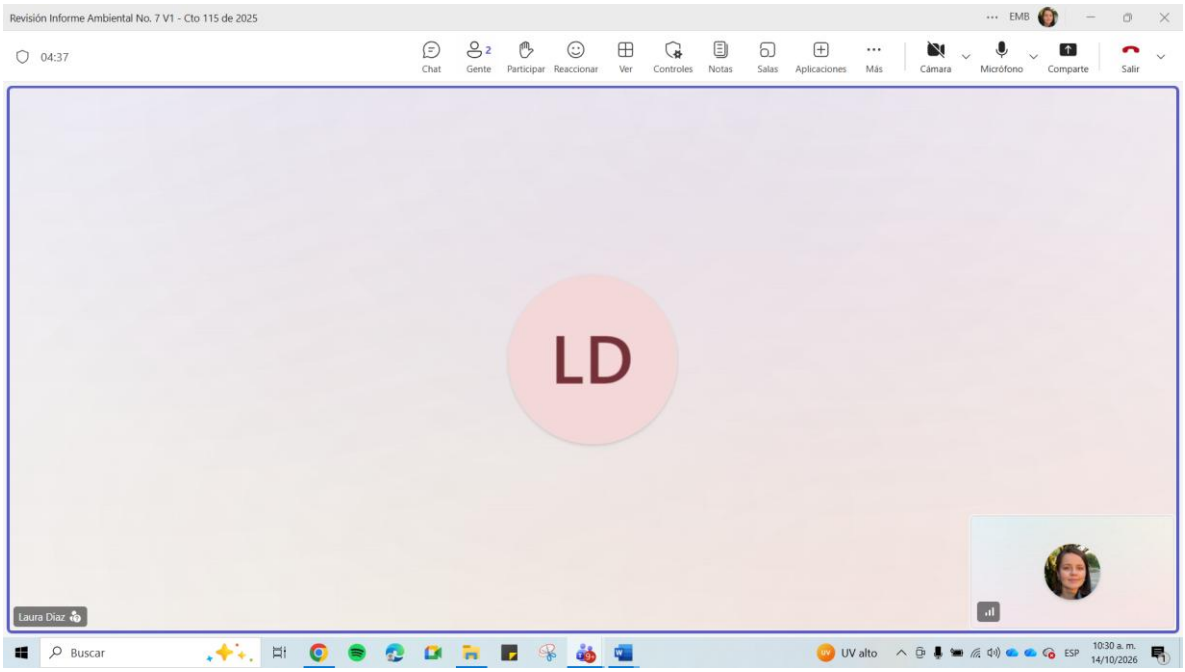

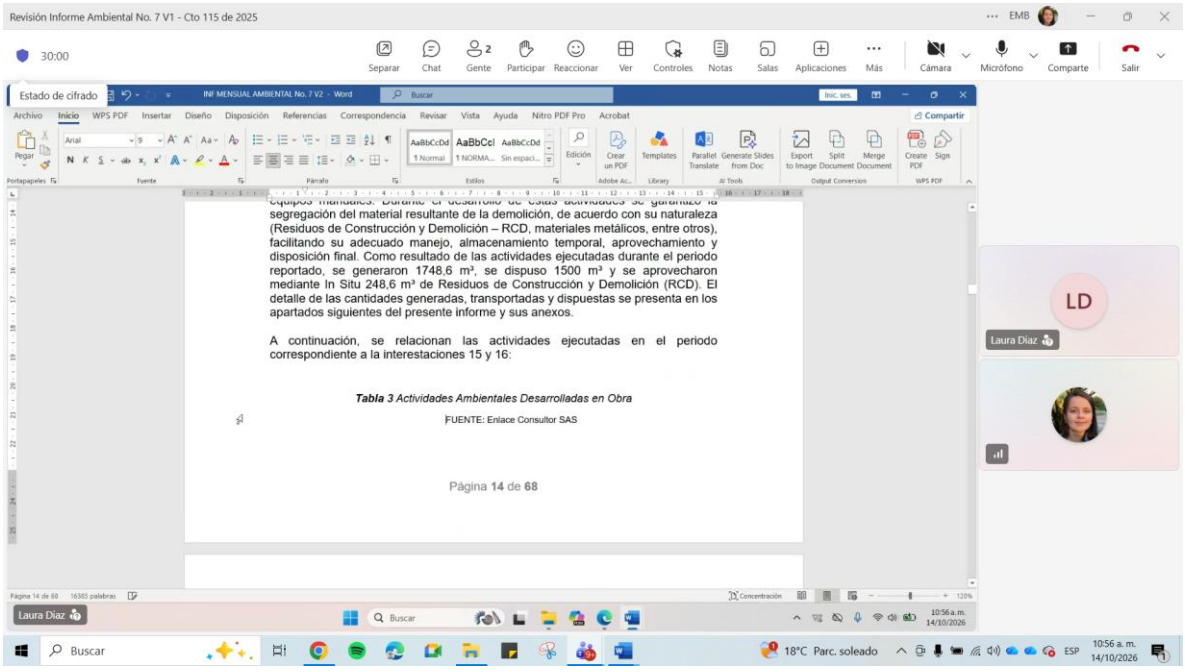

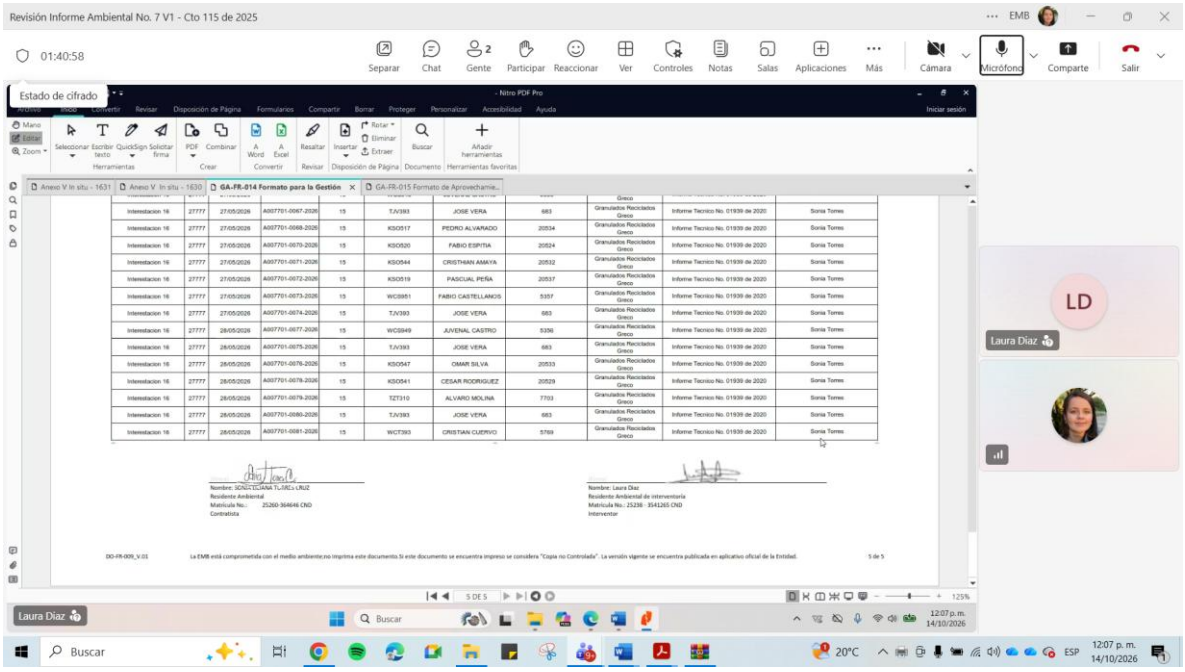
Revisión Informe Ambiental No. 7 V1 - Cto 115 de 2025
01:40:58
Separar
Chat
Gente
Participar
Reaccionar
Ver
Controles
Notas
Salas
Aplicaciones
Más
Cámara
Micrófono
Comparte
Salir
Estado de cifrado
LD
Laura Díaz
Laura Diaz
Buscar
20°C
ESP
12:07 p. m.
14/10/2026

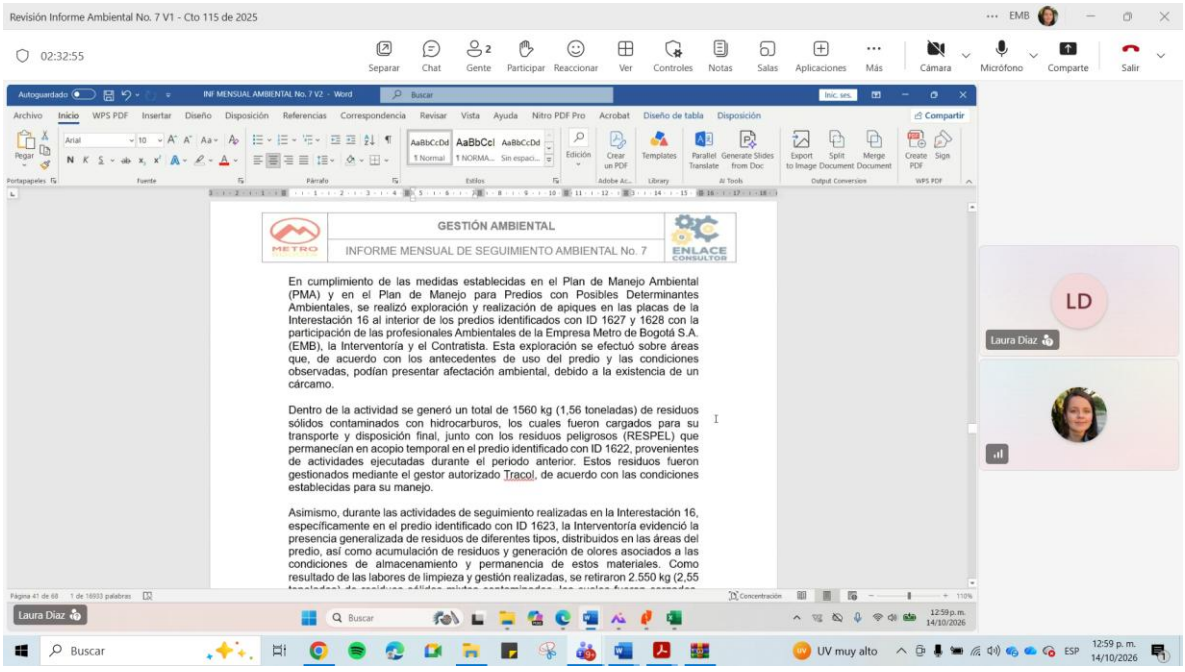
Revisión Informe Ambiental No. 7 V1 - Cto 115 de 2025
02:32:55
Separar
Chat
Gente
Participar
Reaccionar
Ver
Controles
Notas
Salas
Aplicaciones
Más
Cámara
Micrófono
Comparte
Salir
GESTIÓN AMBIENTAL
INFORME MENSUAL DE SEGUIMIENTO AMBIENTAL No. 7
En cumplimiento de las medidas establecidas en el Plan de Manejo Ambiental (PMA) y en el Plan de Manejo para Predios con Posibles Determinantes Ambientales, se realizó exploración y realización de apiques en las placas de la Interestación 16 al interior de los predios identificados con ID 1627 y 1628 con la participación de las profesionales Ambientales de la Empresa Metro de Bogotá S.A. (EMB), la Interventoría y el Contratista. Esta exploración se efectuó sobre áreas que, de acuerdo con los antecedentes de uso del predio y las condiciones observadas, podían presentar afectación ambiental, debido a la existencia de un cárcamo.
Dentro de la actividad se generó un total de 1560 kg (1,56 toneladas) de residuos sólidos contaminados con hidrocarburos, los cuales fueron cargados para su transporte y disposición final, junto con los residuos peligrosos (RESPEL) que permanecían en acopio temporal en el predio identificado con ID 1622, provenientes de actividades ejecutadas durante el periodo anterior. Estos residuos fueron gestionados mediante el gestor autorizado Tracol, de acuerdo con las condiciones establecidas para su manejo.
Asimismo, durante las actividades de seguimiento realizadas en la Interestación 16, específicamente en el predio identificado con ID 1623, la Interventoría evidenció la presencia generalizada de residuos de diferentes tipos, distribuidos en las áreas del predio, así como acumulación de residuos y generación de olores asociados a las condiciones de almacenamiento y permanencia de estos materiales. Como resultado de las labores de limpieza y gestión realizadas, se retiraron 2.550 kg (2,55
LD
Laura Díaz
Laura Diaz
Buscar
UV muy alto
ESP
12:59 p. m.
14/10/2026

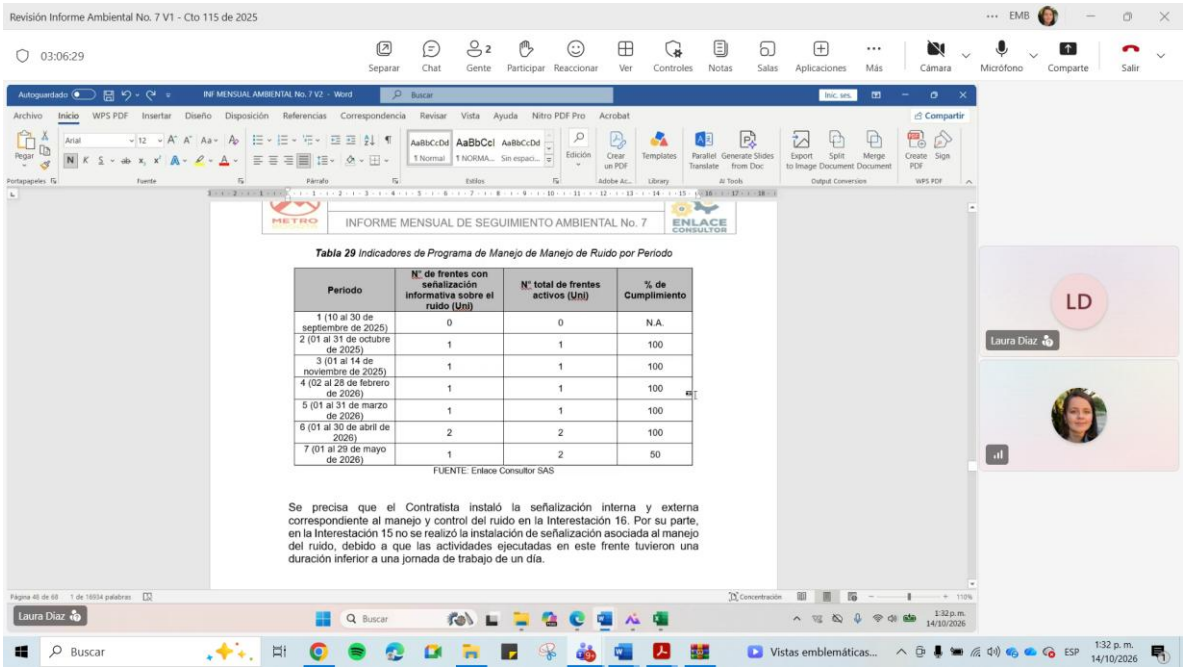
Revisión Informe Ambiental No. 7 V1 - Cto 115 de 2025
03:06:29
Separar
Chat
Gente
Participar
Reaccionar
Ver
Controles
Notas
Salas
Aplicaciones
Más
Cámara
Micrófono
Comparte
Salir
INFORME MENSUAL DE SEGUIMIENTO AMBIENTAL No. 7
Tabla 29 Indicadores de Programa de Manejo de Manejo de Ruido por Periodo
Periodo
N° de frentes con señalización informativa sobre el ruido (Und)
N° total de frentes activos (Und)
% de Cumplimiento
1 (10 al 30 de septiembre de 2025)
0
0
N.A.
2 (01 al 31 de octubre de 2025)
1
1
100
3 (01 al 14 de noviembre de 2025)
1
1
100
4 (02 al 28 de febrero de 2026)
1
1
100
5 (01 al 31 de marzo de 2026)
1
1
100
6 (01 al 30 de abril de 2026)
2
2
100
7 (01 al 29 de mayo de 2026)
1
2
50
FUENTE: Enlace Consultor SAS
Se precisa que el Contratista instaló la señalización interna y externa correspondiente al manejo y control del ruido en la Interestación 16. Por su parte, en la Interestación 15 no se realizó la instalación de señalización asociada al manejo del ruido, debido a que las actividades ejecutadas en este frente tuvieron una duración inferior a una jornada de trabajo de un día.
LD
Laura Diaz
Buscar
Vistas emblemáticas...
ESP
1:32 p. m.
14/10/2026

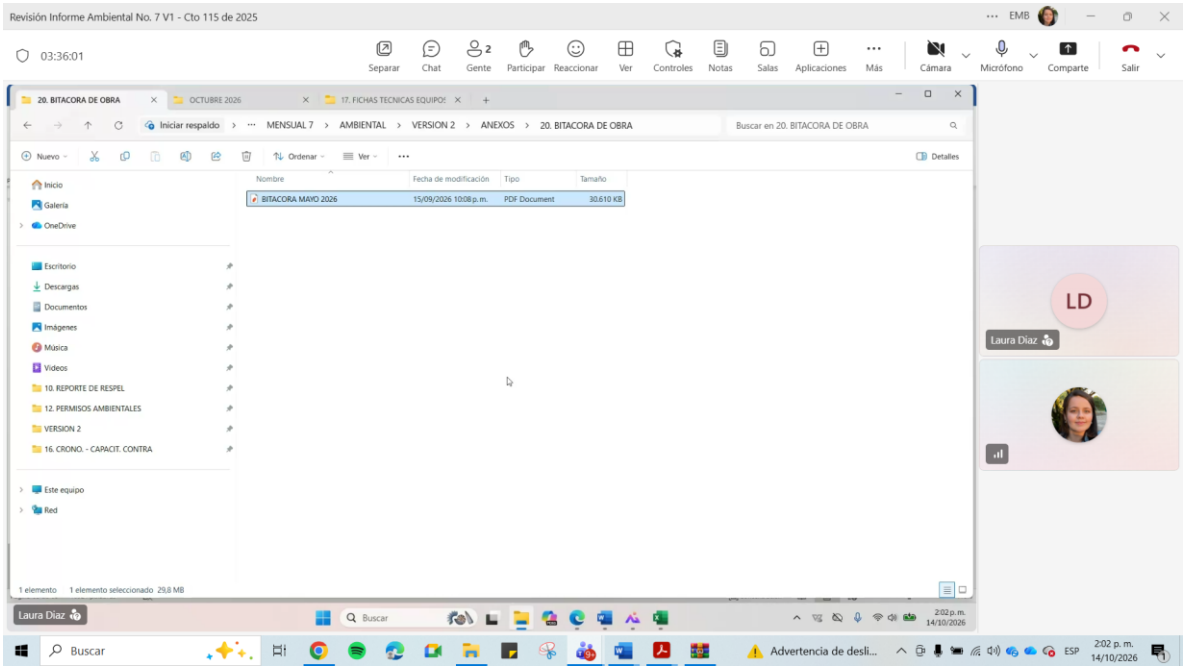
Revisión Informe Ambiental No. 7 V1 - Cto 115 de 2025
03:36:01
Separar
Chat
Gente
Participar
Reaccionar
Ver
Controles
Notas
Salas
Aplicaciones
Más
Cámara
Micrófono
Comparte
Salir
20. BITACORA DE OBRA
OCTUBRE 2026
17. FICHAS TECNICAS EQUIPOS
MENSUAL 7 › AMBIENTAL › VERSION 2 › ANEXOS › 20. BITACORA DE OBRA
Buscar en 20. BITACORA DE OBRA
Nombre
Fecha de modificación
Tipo
Tamaño
BITACORA MAYO 2026
15/09/2026 10:08 p. m.
PDF Document
30.610 KB
1 elemento
1 elemento seleccionado 29,8 MB
LD
Laura Diaz
Buscar
Advertencia de desli...
ESP
2:02 p. m.
14/10/2026